

«СОГЛАСОВАНО»
И.о. начальника управления
образования
администрации
Очерского
Муниципального
района
И.В. Ратобильских
«10» августа 2016 г.

«УТВЕРЖДАЮ»
директор МБДОУ
детский сад «Березка»
Т.Н. Лобода
«10» августа 2016 г.

«СОГЛАСОВАНО»
Начальник ОГИБДД МО МВД
РФ "Очерский" майор полиции
А.П. Каракулов
«10» августа 2016 г.

ПАСПОРТ

дорожной безопасности образовательной организации

Муниципального бюджетного дошкольного образовательного учреждения

детский сад «Березка»

по адресу: г.Очер ул.Большевистская 52 а

Общие сведения

Муниципальное бюджетное дошкольное образовательное учреждение
детский сад «Березка»

Тип ОУ дошкольное учреждение

Юридический адрес ОУ: 617140, ул. Большевистская, 52а г. Очер,
Пермского края

Фактический адрес ОУ: 617140, ул. Большевистская, 52а г. Очер,
Пермского края

Руководители ОУ:

Директор	<u>Лобода Татьяна Николаевна</u>	<u>8-34 (278) 3-17-01</u>
	(фамилия, имя, отчество)	(телефон)

Заместитель директора по воспитательно- методической работе	<u>Федотова Ольга Юрьевна</u>	<u>8-34 (278) 3-17-01</u>
	(фамилия, имя, отчество)	(телефон)

Ответственные работники муниципального органа образования	<u>специалист по созданию безопасных условий имущественного комплекса образовательных организаций и охране труда Управления образования</u>	<u>Пономарева Ольга Владимировна</u>
	(должность)	(фамилия, имя, отчество)
	<u>8-34 (278) 3-03-60</u>	
	(телефон)	

Ответственные от Полиции	<u>Младший лейтенант полиции инспектор по пропаганде ПДД</u>	<u>Полуяхтов Егор Сергеевич</u>
	(должность)	(фамилия, имя, отчество)
	<u>8 9194792333</u>	
	(телефон)	

(должность)

(фамилия, имя, отчество)

(телефон)

Руководитель или ответственный
работник дорожно-эксплуатационной

организации, осуществляющей
содержание УДС*

_____ (фамилия, имя, отчество)

_____ (телефон)

Руководитель или ответственный
работник дорожно-эксплуатационной
организации, осуществляющей
содержание ТСОДД*

_____ (фамилия, имя, отчество)

_____ (телефон)

Количество воспитанников: 294 человека

Наличие уголка по БДД нет

(если имеется, указать место расположения)

Наличие класса по БДД нет

(если имеется, указать место расположения)

Наличие автогородка (площадки) по БДД нет

Наличие автобуса в ОУ нет

(при наличии автобуса)

Владелец автобуса _____

(ОУ, муниципальное образование и др.)

Время занятий в ОУ: в ходе образовательной деятельности в режиме дня

Телефоны оперативных служб:

МЧС- 01 (010)

Полиция- 02 (020)

Скорая помощь- 03 (030)

ЕДС- 112

* Дорожно-эксплуатационные организации, осуществляющие содержание УДС, несут ответственность в соответствии с законодательством Российской Федерации (Федеральный закон «О безопасности дорожного движения» №196-ФЗ, КоАП, Гражданский кодекс).

Содержание

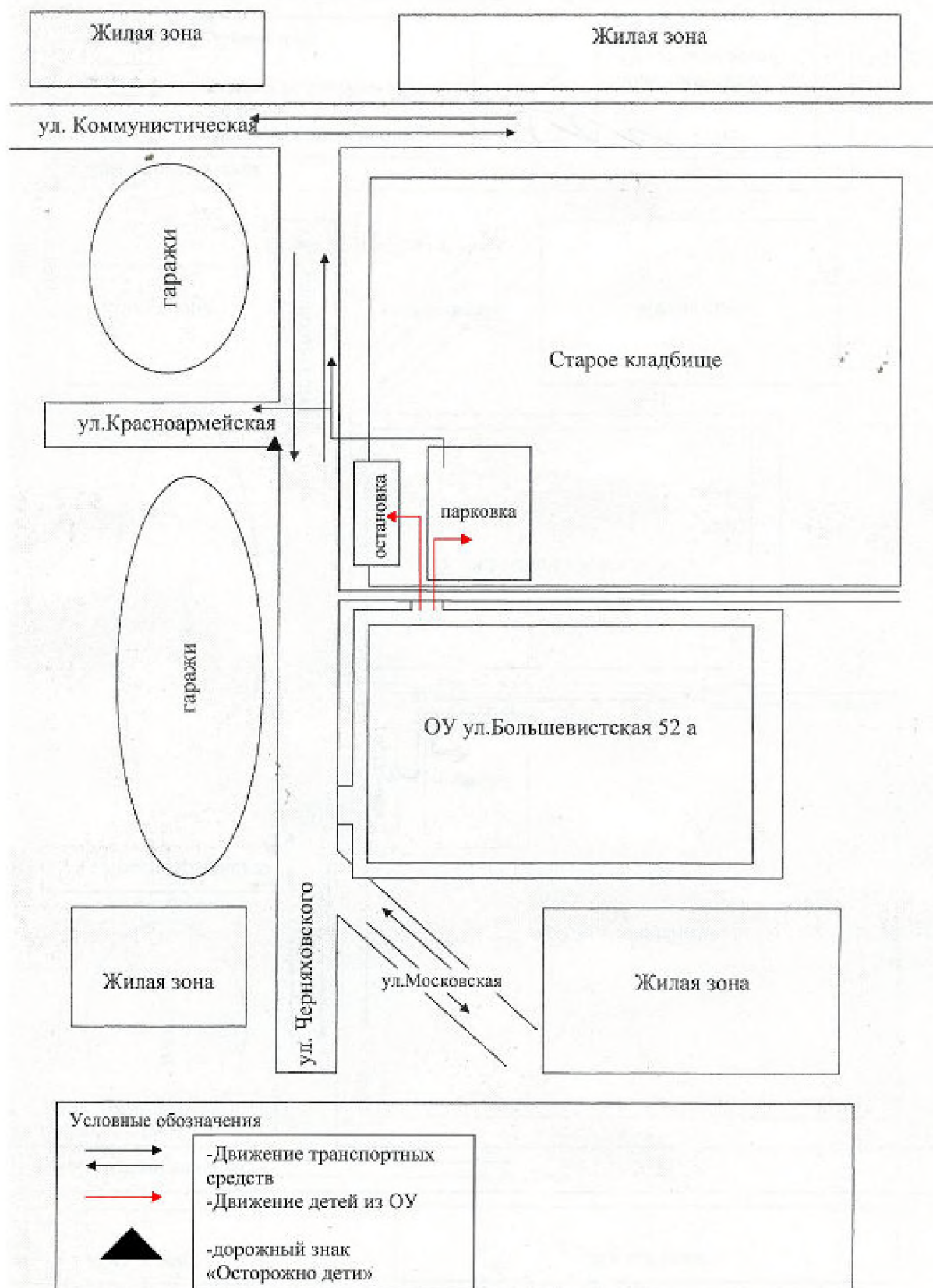
I. План-схемы ОО.

- 1) район расположения ОУ, пути движения транспортных средств и детей (учеников, обучающихся);
- 2) организация дорожного движения в непосредственной близости от образовательного учреждения с размещением соответствующих технических средств, маршруты движения детей и расположение парковочных мест;
- 3) маршруты движения организованных групп детей от ОУ к стадиону, парку или к спортивно-оздоровительному комплексу;
- 4) пути движения транспортных средств к местам разгрузки/погрузки и рекомендуемых безопасных путей передвижения детей по территории образовательного учреждения.

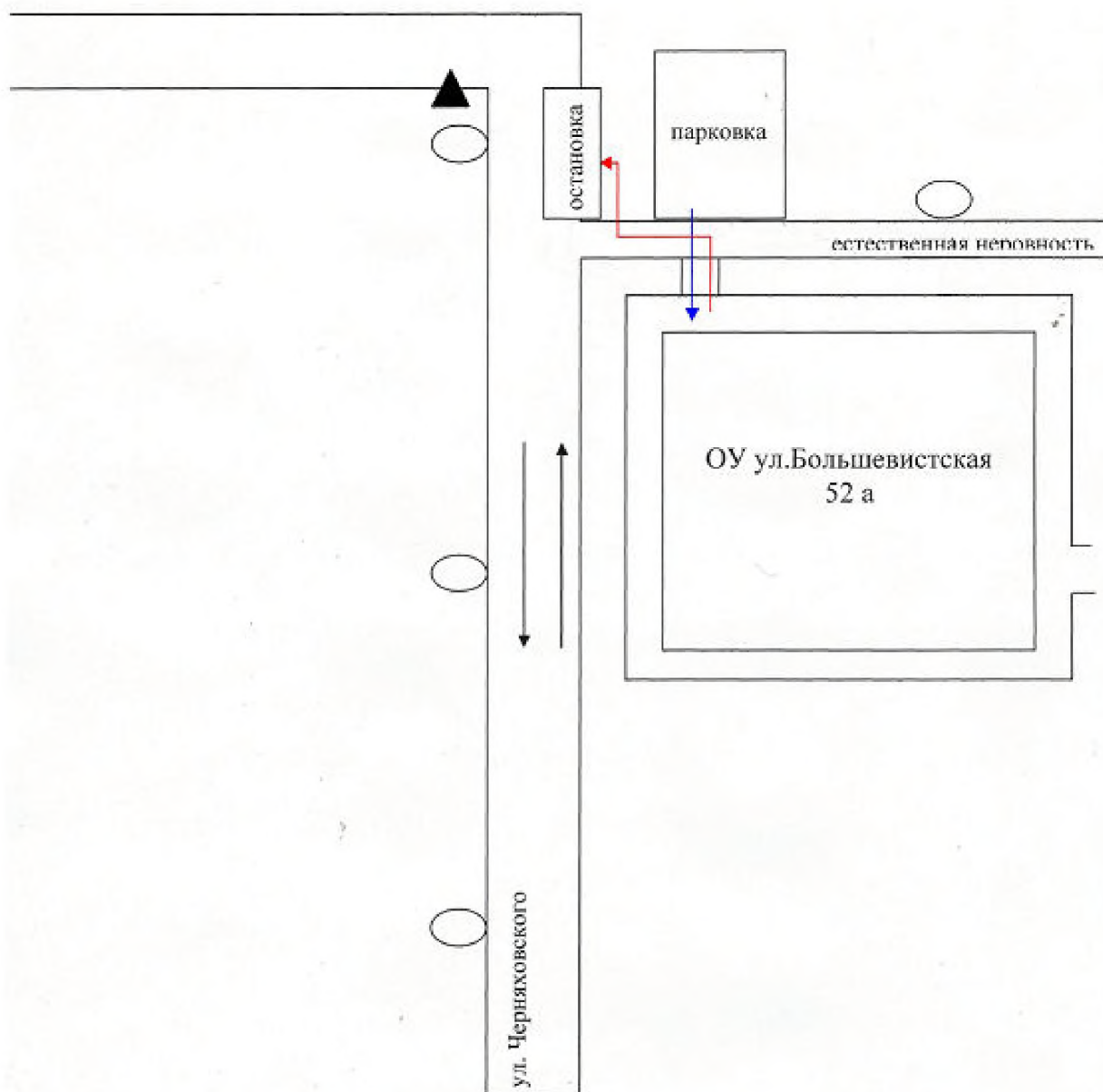
II. Информация об обеспечении безопасности перевозок детей специальным транспортным средством (автобусом).

I. План-схемы ОО.






1. План-схема района расположения ОУ, пути движения транспортных средств и детей.



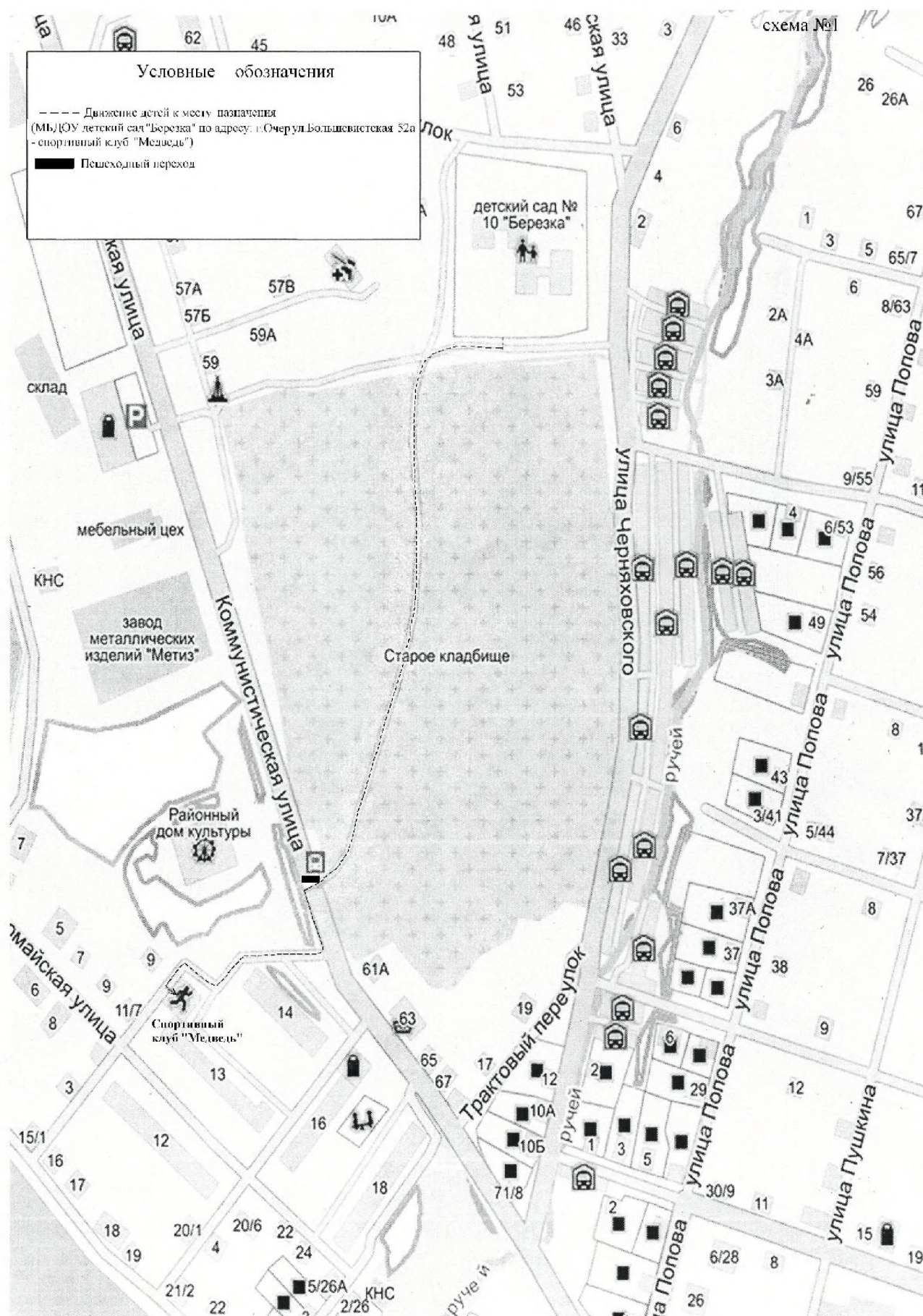
2. Организация дорожного движения в непосредственной близости от образовательного учреждения с размещением соответствующих технических средств, маршруты движения детей и расположение парковочных мест.



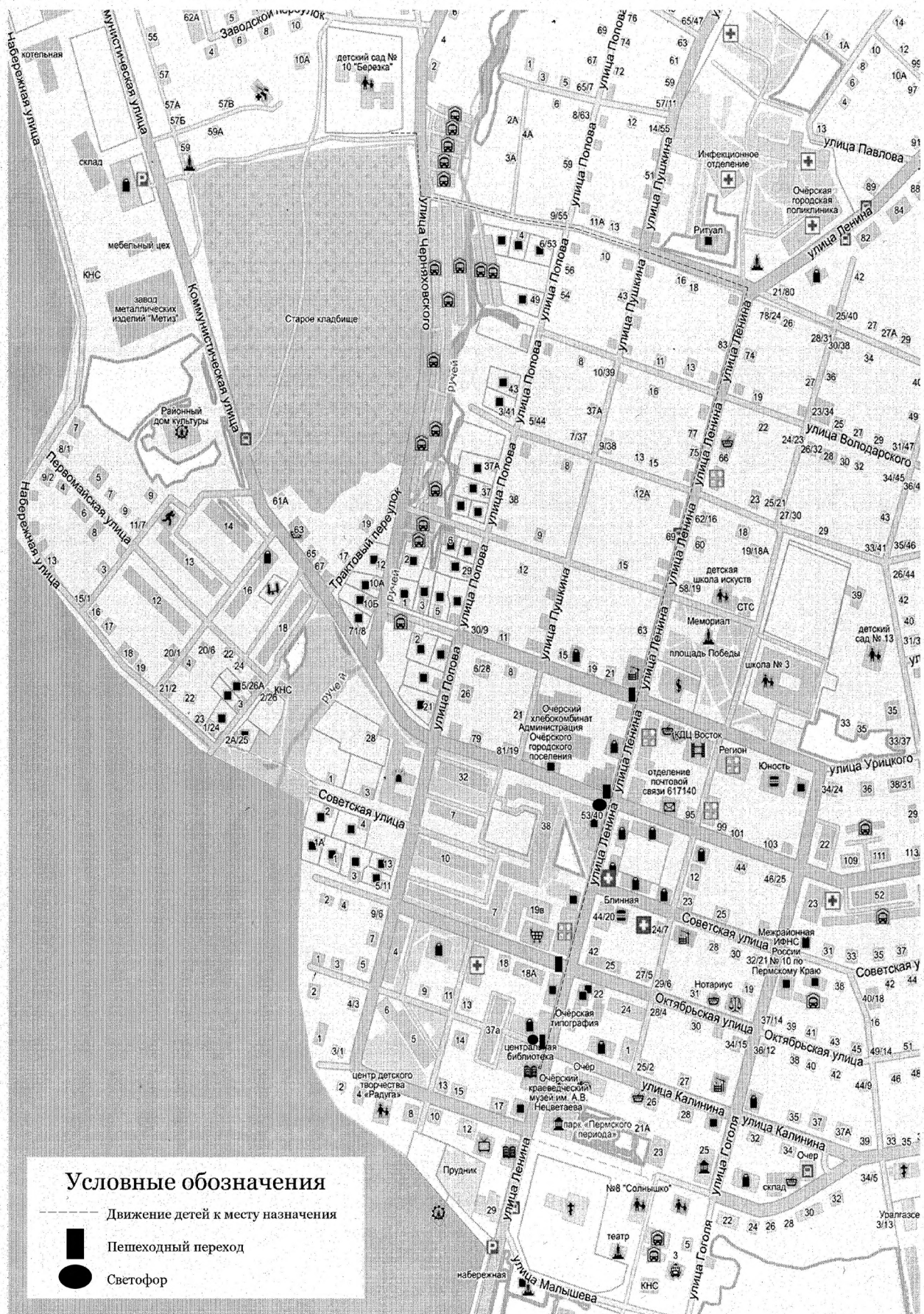
Условные обозначения

-  - направление движения транспортного потока
-  - направление движения детей к остановке маршрутного транспортного средства
-  - направление движения детей от остановки частного транспортного средства
-  - искусственное освещение
-  - знак «Осторожно дети»

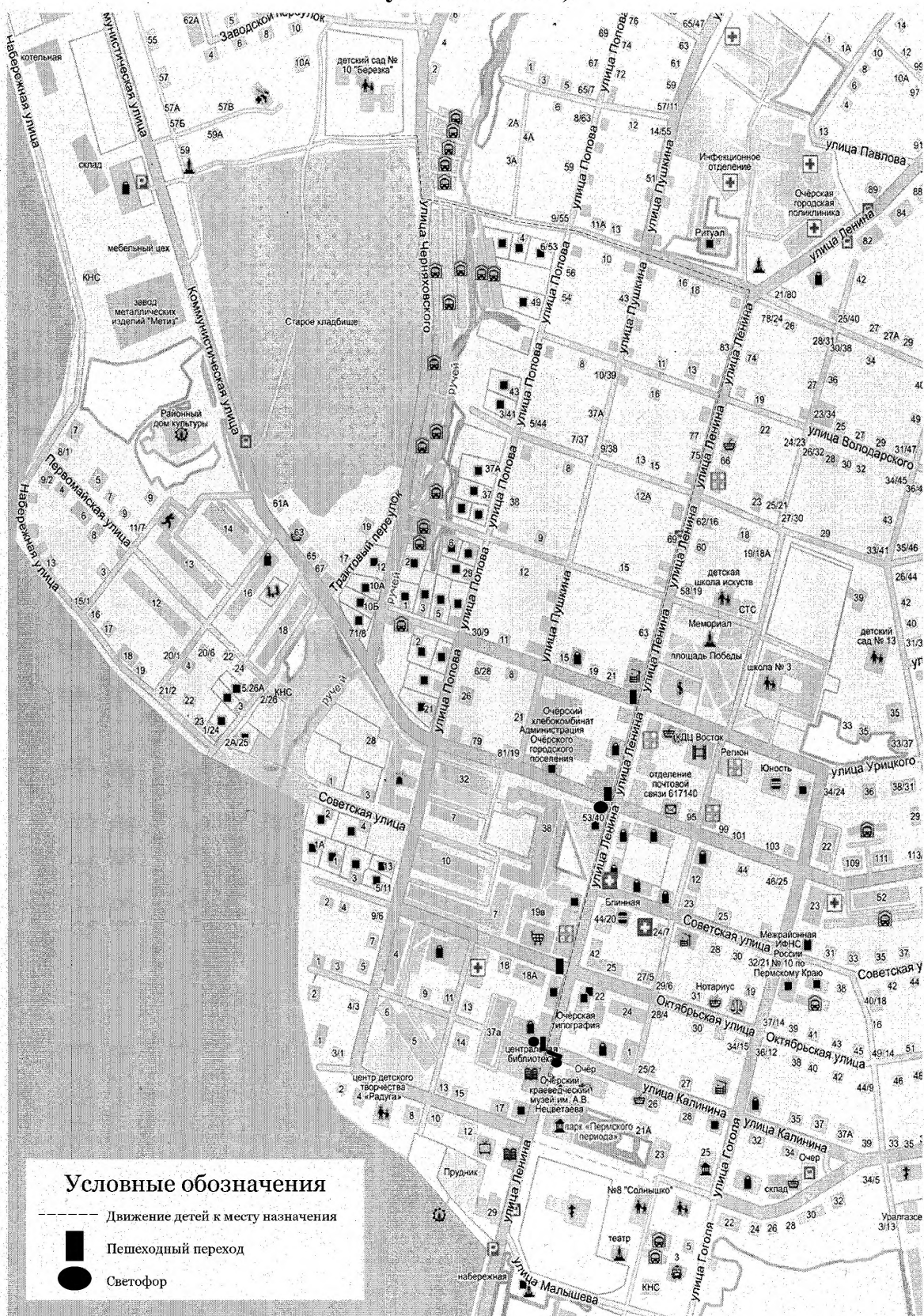
3. Маршруты движения организованных групп детей от ОУ к спортивному комплексу «Медведь» (г.Очер ул.Первомайская 13)



**Маршруты движения организованных групп детей от ОУ к
Центральной детской библиотеке (г.Очер ул.Ленина 33)**



**Маршруты движения организованных групп детей от ОУ к
Очерскому краеведческому музею имени Нецветаева (г.Очер
ул.Ленина 34)**

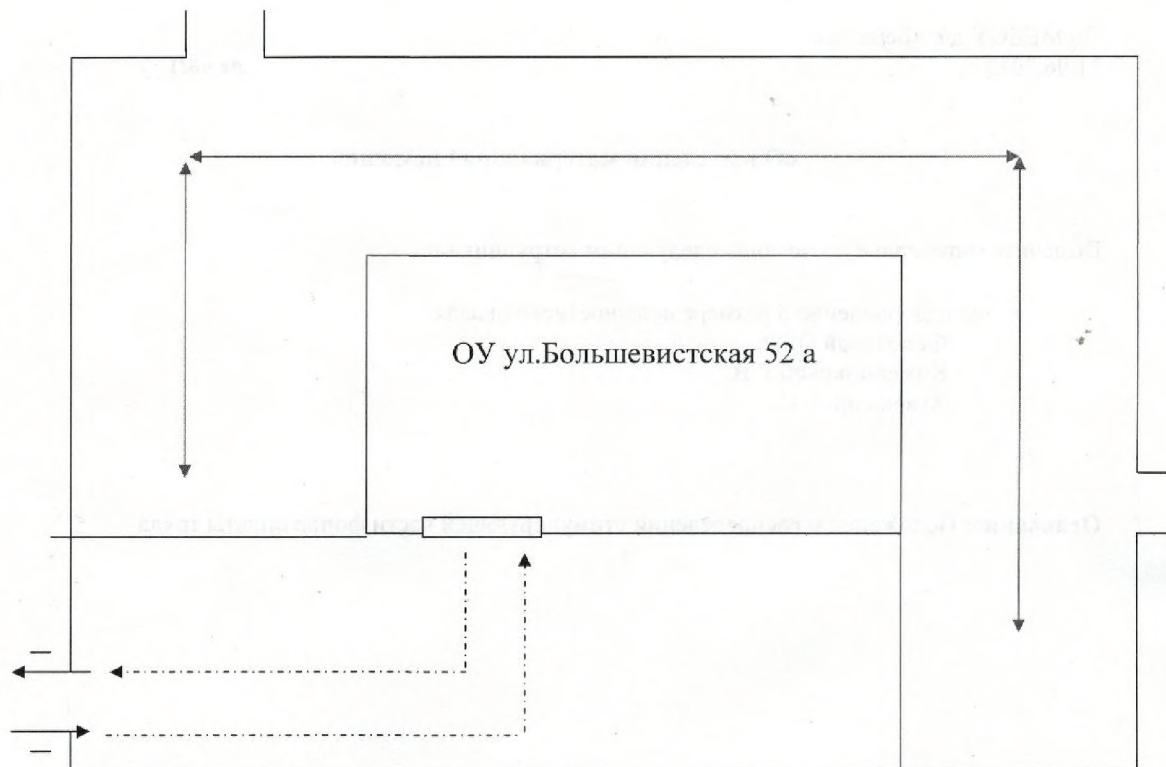


Условные обозначения





- - - Движение детей к месту назначения
(МБДОУ детский сад "Березка" по адресу: г. Очер ул. Большевистская 52а
-стasiun СОСОШ №1)
- Движение детей к месту назначения
(МБДОУ детский сад "Березка" по адресу: г. Очер ул. Большевистская 52а
-авто-городок СОСОШ №1)
- Пешеходный переход

The map displays a network of streets including Уральская улица, улица Шевченко, улица Чернышова, улица Попова, улица Пушкина, улица Павлова, улица Ленина, and Большая улица. Key locations marked include the детский сад №10 "Березка", школа №1, Станция, Инфекционное отделение, Ритуал, and Очерская городская поликлиника. A dashed line indicates the route from the kindergarten to the station and school area, while a solid line shows the route towards the settlement. Pedestrian crossings are marked with black squares.

4. Пути движения транспортных средств к местам разгрузки/погрузки и рекомендуемых безопасных путей передвижения детей по территории образовательного учреждения



Условные обозначения

-  - въезд, выезд служебных транспортных средств
-  - движение грузовых служебных транспортных средств по территории ОУ
-  - движение детей по территории ОУ
-  - место разгрузки/ погрузки продуктов питания, оборудования

**II. Сведения об организациях, осуществляющих перевозку детей
специальным транспортным средством (автобусом)**

- МБОУ ОСОШ №1
- МБОУ ДОД Очерская детская юношеская спортивная школа

Лист замечаний и предложений.

Лист согласования.